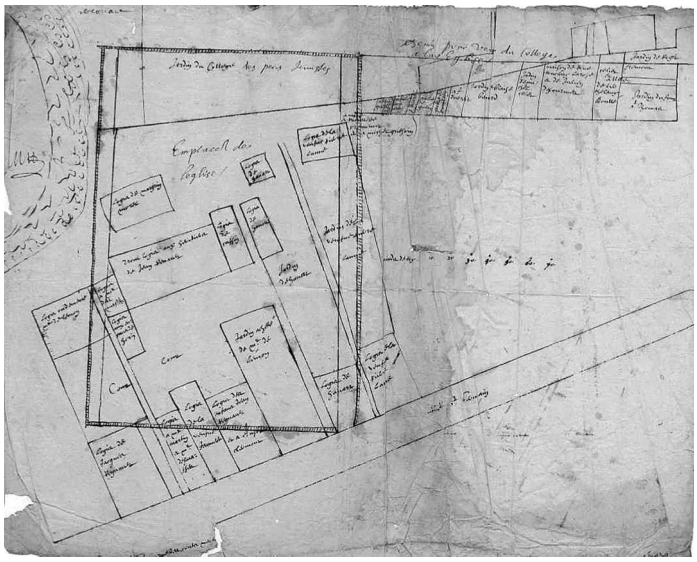

1615 - Croquis coté en toises

- Le méandre de la Vilaine et le tracé de la rue Saint-Germain.
- Entre les deux, surimposée à la voirie et au bâti existant, l'emprise de l'église et des bâtiments projetés.
- Le plan indique le nom des personnes à exproprier.



Le grand retable central

- Installé en 1655 en remplacement d'un autel provisoire en bois.
- Somptuosité des matériaux (marbres, bois dorés...) mais lignes assez austères.
- A l'origine il y avait aussi une deuxième peinture à l'étage.

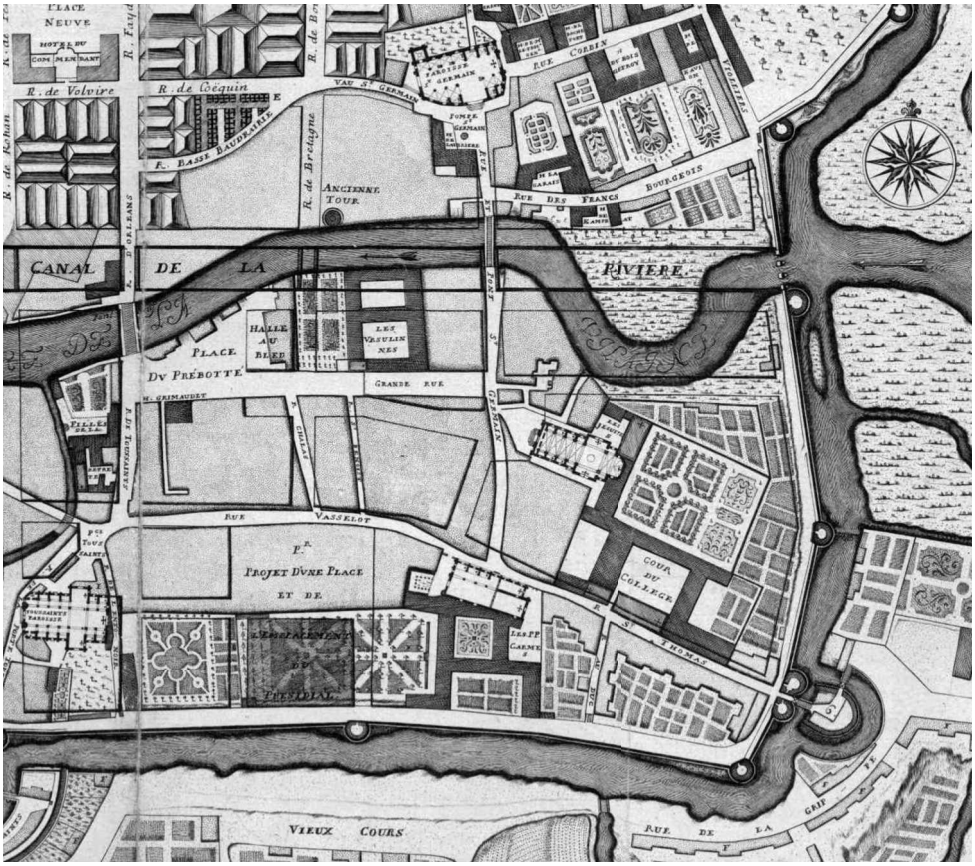

1726

- Plan Forestier (1Fi 44, détail)
- L'église du collège se dresse au sud-est de la Ville à équidistance
  - de l'église Saint-Germain (église paroissiale du collège) et
  - de l'église Toussaints dont la paroisse comprend le reste de la Basse-Ville.
- A proximité on remarque :
  - le couvent des Carmes qui ont prêté leur église pour accueillir une partie des nombreux élèves des jésuites avant le construction de la nouvelle église.
  - Les Ursulines qui se chargent de l'enseignement féminin et ont les Jésuites comme confesseurs.